

GIMEL-LES-CASCADES

Départ : Office de Tourisme
Place du Village

1 descendre la rue, tournez tout de suite à gauche et continuez en direction du Pont du péage.



Ce pont attesté depuis le Moyen-Âge a dû être refait à la fin du XVIII^e siècle. Il doit son nom au fait qu'avant la Révolution, il fallait s'acquitter d'un droit pour le franchir et entrer dans l'enceinte du bourg fortifié.

2 Revenez sur vos pas puis à gauche, en direction du château en passant devant la maison noble. Prenez le petit sentier pédestre situé juste derrière l'église puis continuez tout droit : ruines du château.



C'est un des deux châteaux du bourg de Gimel, qualifié autrefois du titre de ville. Une dualité de seigneuries qui a persisté jusqu'à la fin du XV^e siècle. Le château de la Roche Haute est le seul encore visible mais en ruine. On pénètre dans les vestiges par une porte en arc brisé. Il comporte un mur d'enceinte et un certain nombre de bâtiments plus ou moins arasés, dont une tour en ruine, organisés autour d'une cour.

3 Ressortez, descendez tout droit pour regagner la rue principale du bourg, tournez à gauche puis dirigez-vous vers le pont qui traverse la rivière: statue de la vierge des Cascades.

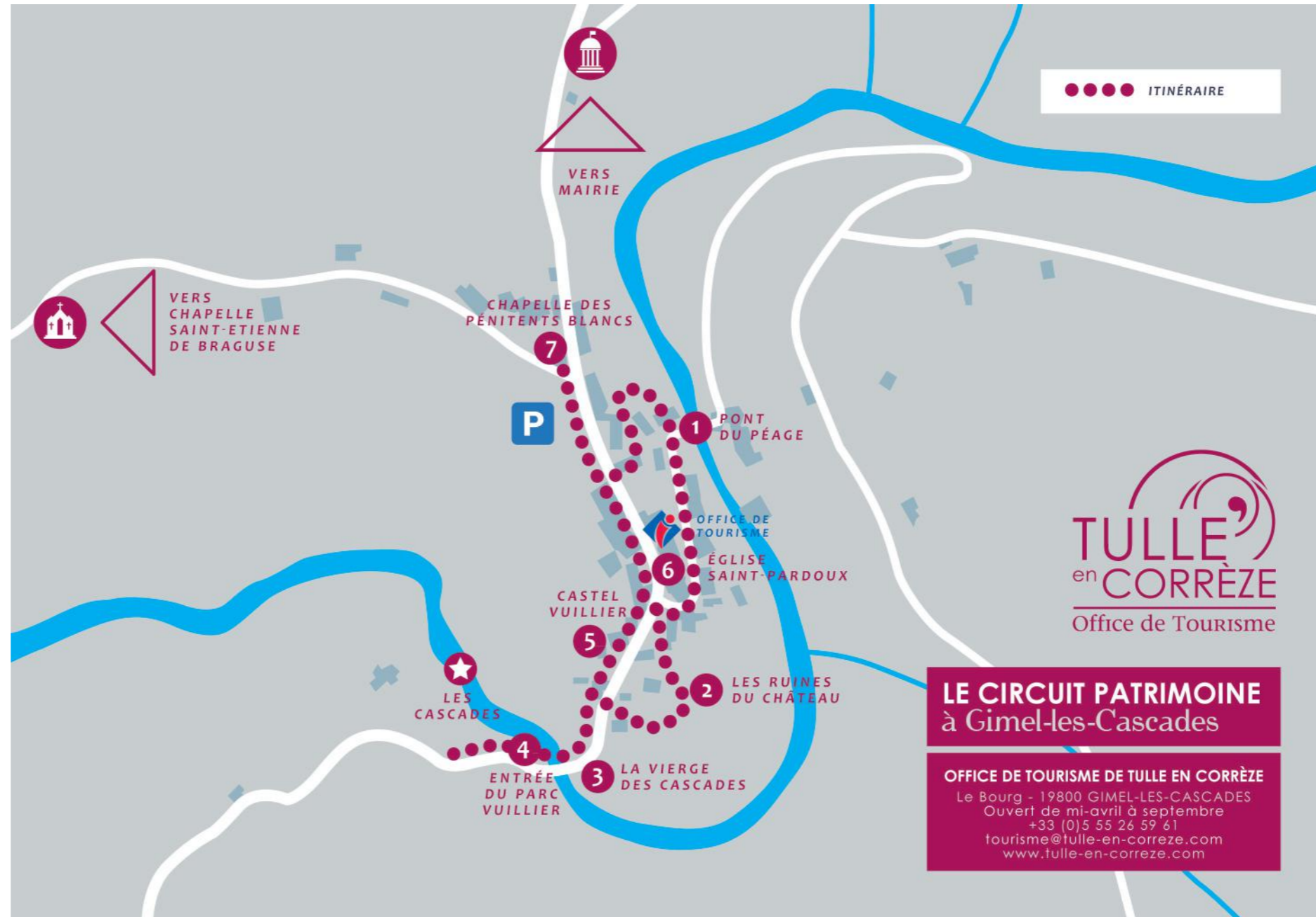


L'ermite Saint-Dumine, au Ve siècle, se sanctifie dans cette vallée de la Montane (ou Gimelle) et bâtit son sanctuaire. En son souvenir, une statue de la Vierge fut élevée sur un rocher à côté du pont des cascades en 1868.

4 Traversez le pont, faites quelques mètres : Parc Vuillier.



Ces cascades constituent l'un des principaux attraits de Gimel. Vous pourrez les découvrir en suivant les sentiers aménagés qui traversent le parc. Gaston Vuillier (artiste peintre et écrivain 1845-1915) a largement contribué à la notoriété et surtout à la sauvegarde de ces cascades qui sont classées depuis 1912 au titre des sites et monuments naturels à caractère artistique.



5 Ressortez du parc, passez le pont et remontez la rue principale en direction de l'Église, faites quelques mètres, sur votre gauche : castel.



Communément appelée castel, cette importante demeure est attachée au nom de Gaston Vuillier, célèbre peintre et illustrateur, défenseur du site des cascades, qui la fit édifier et où il mourut le 2 février 1915.

6 Continuez à monter : sur votre droite : Église Saint-Pardoux.



Église paroissiale construite en 1486 sur ordre de l'évêque de Limoges. Bien que remaniée, on peut apprécier à l'extérieur son clocher-mur rectangulaire à 4 jours qui abrite les cloches. Cette église est placée sous le vocable de Saint Pardoux qui, selon la légende, était le fils d'un paysan creusois (8^e siècle). Un jour, Pardoux accompagné de ses amis bergers décide d'allumer un feu près d'un vieux châtaignier creux. Hélas l'arbre s'abat sur lui et Pardoux perd la vue. Il trouve alors consolation en Dieu et se retrouve par miracle avec le don de guérison. Un remarquable trésor est à découvrir à l'intérieur.

7 Ressortez de l'Église et montez tout droit en direction de la place : chapelle des Pénitents Blancs.



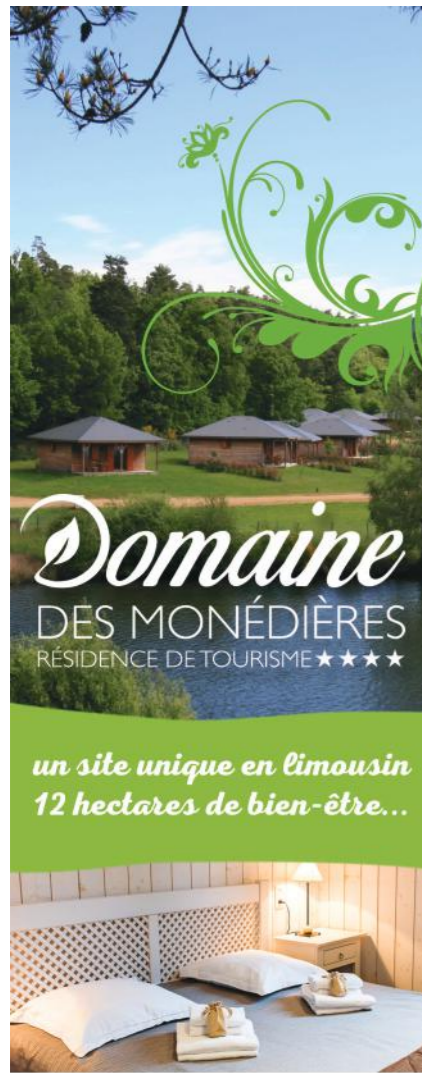
Construite dans la première moitié du XVIII^e siècle, elle servit de siège à une confrérie de Pénitents Blancs.

TULLE en CORRÈZE
Office de Tourisme

LE CIRCUIT PATRIMOINE à Gimel-les-Cascades

OFFICE DE TOURISME DE TULLE EN CORRÈZE
Le Bourg - 19800 GIMEL-LES-CASCADES
Ouvert de mi-avril à septembre
+33 (0)5 55 26 59 61
tourisme@tulle-en-correze.com
www.tulle-en-correze.com





Domaine DES MONÉDIÈRES

RÉSIDENCE DE TOURISME ★★★★★

un site unique en Limousin
12 hectares de bien-être...

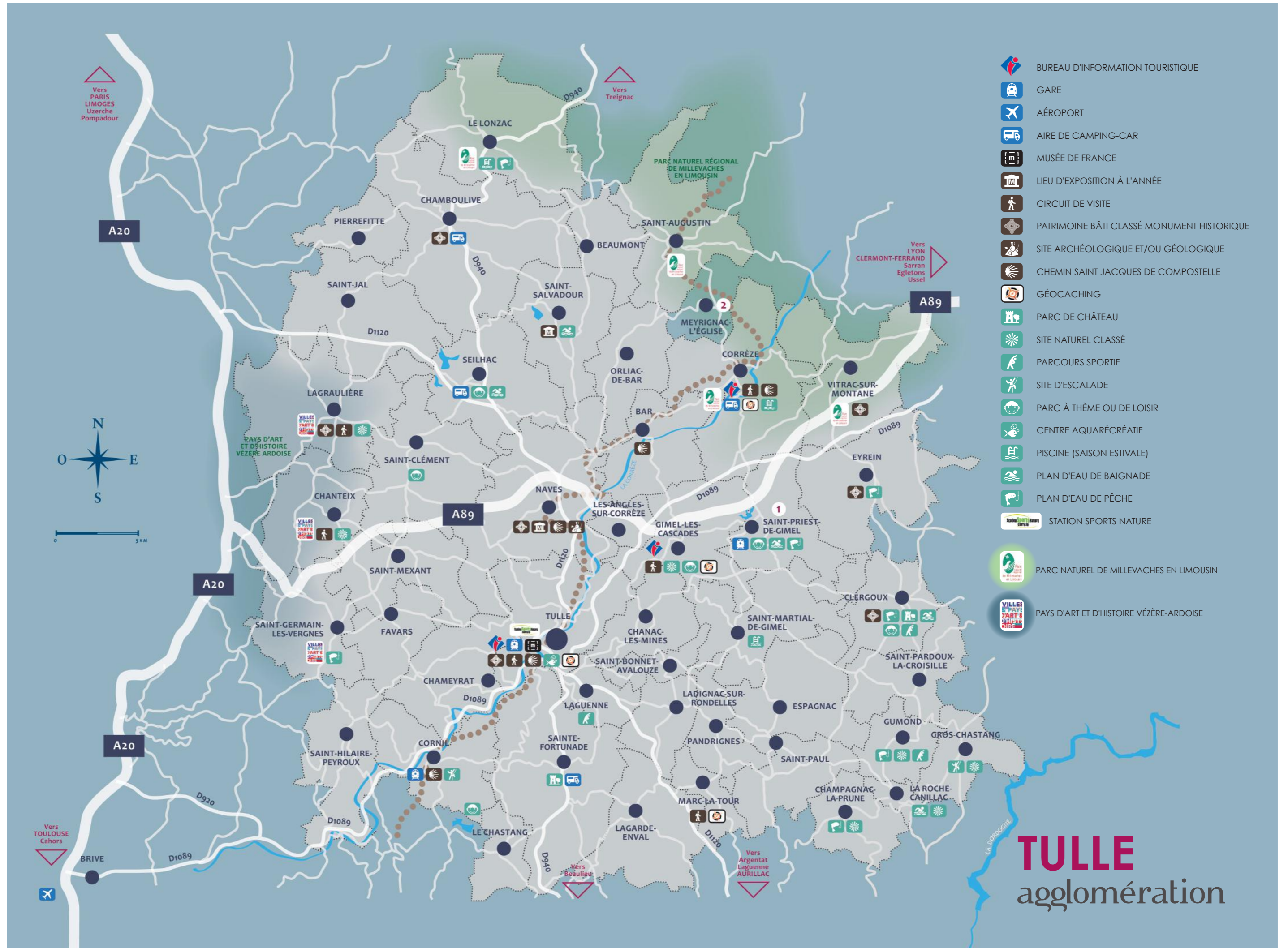
Pour la journée :
Restaurant, piscines chauffées,
pédalos, canoës...
Institut Spa Sothys :
Sauna, Hammam, Soins



Pour un séjour :
hébergement en chalets *****
Séminaires & Réceptions



D26 - 19800 Meyrignac l'Église
Tel : 05 19 99 40 30
domaine-des-monedieres.com



TULLE
agglomération