GIMEL-LES-CASCADES

Départ : Office de Tourisme
Centre du Bourg

❶ Remontez la rue, tournez tout de suite à gauche et continuez en direction du Pont du péage.

Ce pont attesté depuis le Moyen-Âge a du être refait à la fin du XVIIIe siècle. Il doit son nom au fait qu'avant la Révolution, il fallait s'acquitter d'un droit pour le franchir et entrer dans l'enceinte du bourg fortifié.

❷ Revenez sur vos pas puis tournez à gauche, en direction du château en passant devant la maison noble. Prenez le petit sentier pédestre situé juste derrière l'église puis continuez tout droit : ruines du château.

C'est un des deux châteaux du bourg de Gimel, qualifié autrefois du titre de ville. Une dualité de seigneuries qui persista jusqu'à la fin du XVe siècle. Le château de la Roche Haute est le seul encore visible mais en ruine. On pénètre dans les vestiges par une porte en arc brisé. Il comporte un mur d'enceinte et un certain nombre de bâtiments plus ou moins arasés, dont une tour en ruine, organisés autour d'une cour.

❸ Ressortez, descendez tout droit pour regagner la rue principale du bourg, tournez à gauche puis dirigez-vous vers le pont qui traverse la rivière: statue de la vierge des Cascades.

L'ermite Saint-Dumine, au Ve siècle, se sanctifia dans cette vallée de la Montane (ou Gimelle) et bâtit son sanctuaire. En son souvenir, une statue de la Vierge fut élevée sur un rocher à côté du pont des cascades en 1868.

❹ Traversez le pont et faites quelques mètres : Parc Vuillier.

Ces cascades constituent l'un des principaux attraits de Gimel. Vous pourrez les découvrir en suivant les sentiers aménagés qui traversent le parc. Gaston Vuillier (artiste peintre et écrivain 1845-1915) a largement contribué à la notoriété et surtout à la sauvegarde de ces cascades qui sont classées depuis 1912 au titre des sites et monuments naturels à caractère artistique.

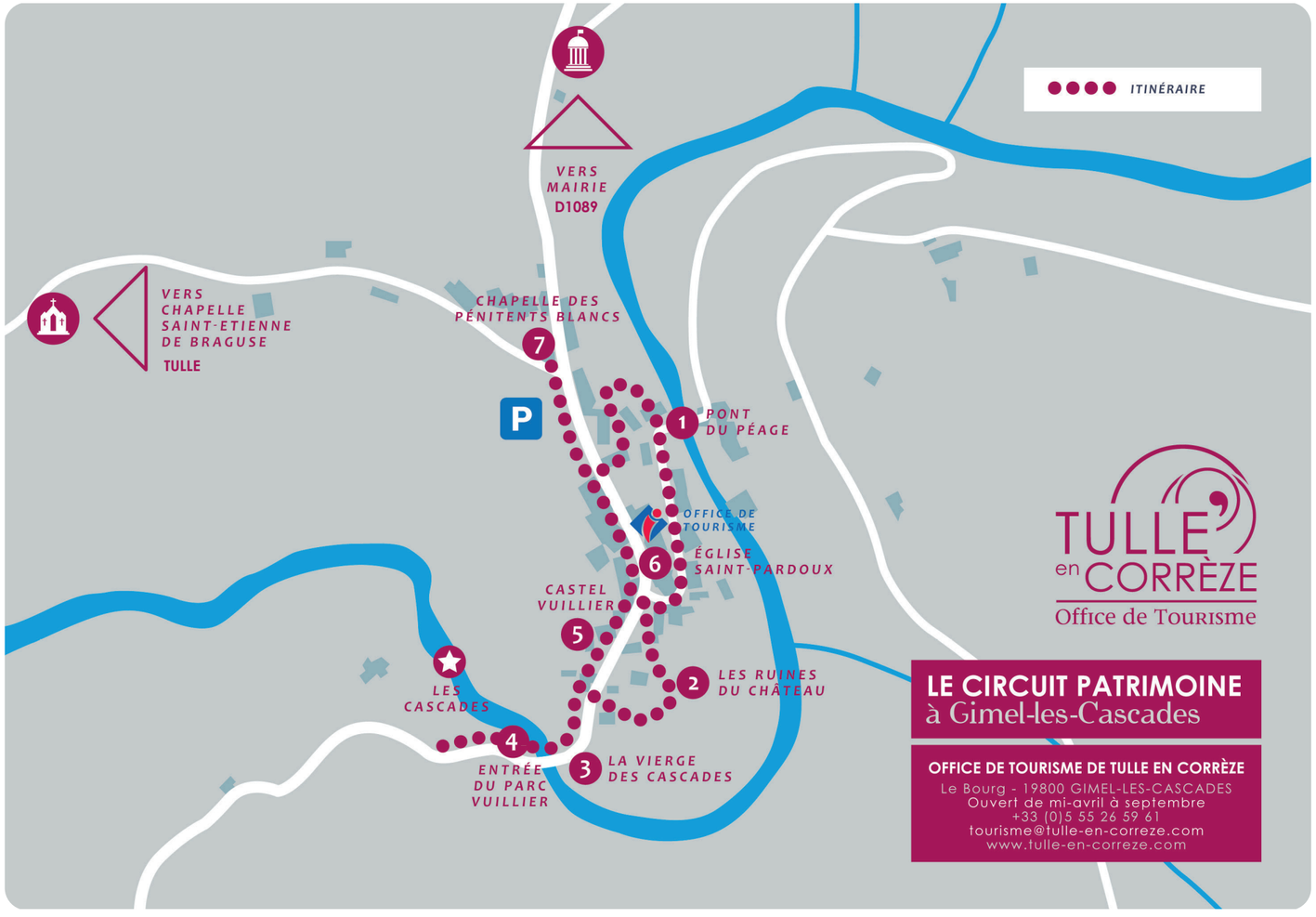

❺ Ressortez du parc, passez le pont et remontez la rue principale en direction de l'Église, faites quelques mètres, sur votre gauche : Castel.

Communément appelée Castel, cette importante demeure est attachée au nom de Gaston Vuillier, célèbre peintre et illustrateur, défenseur du site des cascades, qui la fit édifier et où il mourut le 2 février 1915.

❻ Continuez à monter : sur votre droite : Église Saint-Pardoux.

Église paroissiale construite en 1486 sur ordre de l'évêque de Limoges. Bien que remaniée, on peut apprécier à l'extérieur son clocher-mur rectangulaire à 4 jours qui abrite les cloches. Cette église est placée sous le vocable de Saint Pardoux qui, selon la légende, était le fils d'un paysan creusois (VIIIe siècle).
Un jour Pardoux, accompagné de ses amis bergers, décide d'allumer un feu près d'un vieux châtaignier creux. Hélas, l'arbre s'abat sur lui et Pardoux perd la vue. Il trouve alors consolation en Dieu et se retrouve par miracle avec le don de guérison. Un remarquable trésor est à découvrir à l'intérieur.

❼ Ressortez de l'Église et montez tout droit en direction de la place : chapelle des Pénitents Blancs.

Construite dans la première moitié du XVIIIe siècle, elle servit de siège à une confrérie de Pénitents Blancs.

VOTRE SÉJOUR en 1 clin d'œil

NATURE CURIEUSE

De nombreux trésors cachés sont dissimulés autour de Gimel : les ruines oubliées de l'**église de Saint-Étienne de Braguse**, le site de **la Gour** abritant une quatrième cascade ou encore les **ruines du Moulin**. Qu'attendez-vous pour les découvrir ?

NATURE FLÂNEUSE

Promenez-vous dans le bourg pittoresque de Gimel-les-Cascades, poussez la porte de l'un des **ateliers des artisans d'arts** présents dans le village ou faites une halte pique-nique sur l'un des spots surplombant la vallée.
Ici, le temps semble suspendu...

NATURE GOURMANDE

Régalez-vous avec des produits locaux et gourmands dans nos boutiques de l'Office de Tourisme de Tulle en Corrèze ! L'occasion de faire plaisir et de se faire plaisir...

NATURE ACTIVE

Suivez le **chemin de randonnée des Cascadelles** ou appréciez le village sous un nouvel angle grâce au ***géocaching* de Terra Aventura** pour allier découvertes et activités ludiques.

À 2 PAS DE GIMEL...

Tulle
Le domaine de Sédières
La cité médiévale de Corrèze

Pour plus de détails, rendez-vous sur notre site internet *www.tulle-en-correze.com*, reportez-vous à notre brochure touristique ou venez à notre rencontre dans l'un de nos trois bureaux d'information touristique.



Partagez vos plus belles sensations avec nous !

#TulleEnCorreze

Conception & réalisation : Motiatourisme - OT Tulle en Corrèze - Crédits photos : OT Tulle en Corrèze - Imprimeur : Mougeotin Imprimeurs

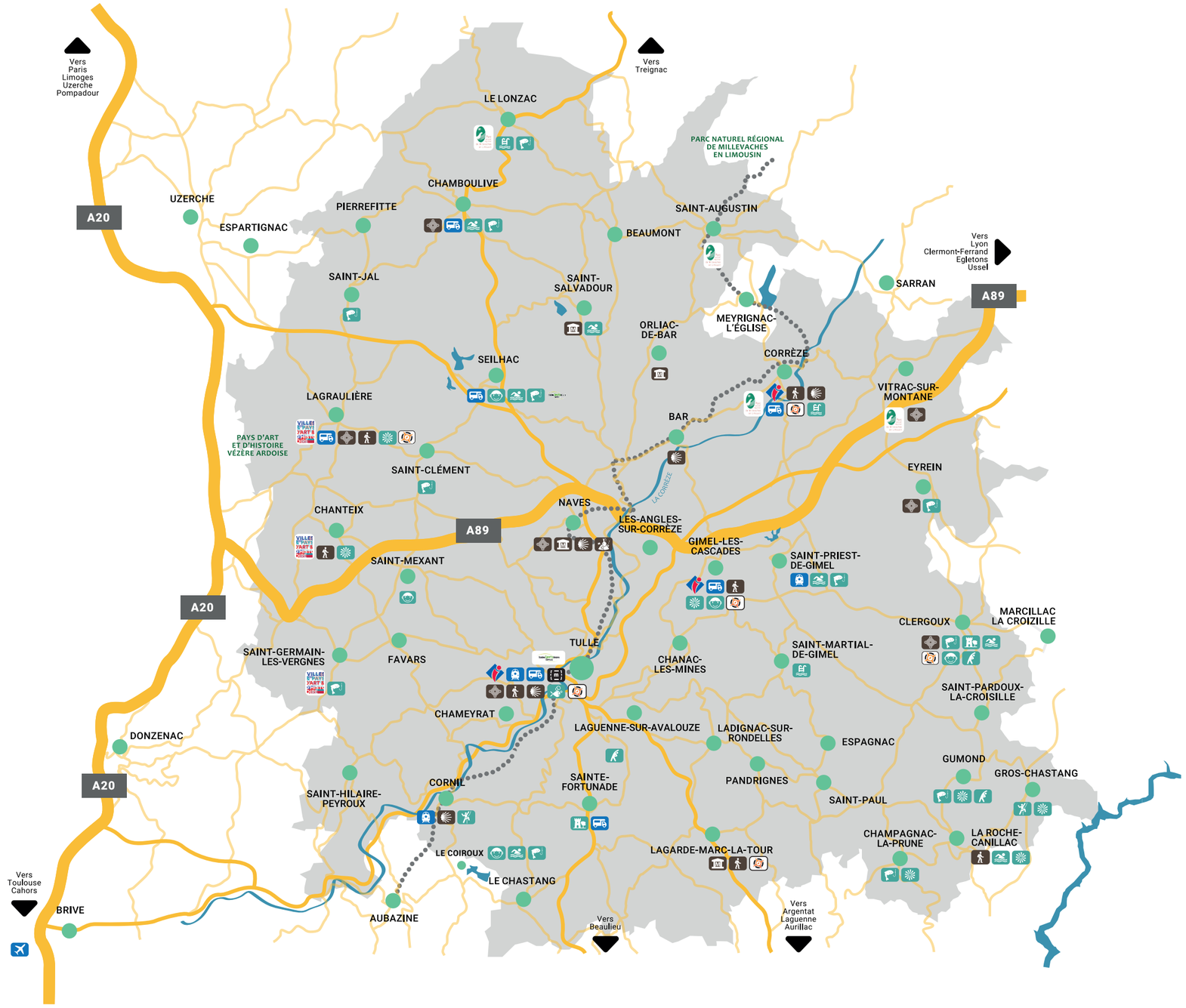

- BUREAU D'INFORMATION TOURISTIQUE
- GARE
- AÉROPORT
- AIRE DE CAMPING-CAR
- MUSÉE DE FRANCE
- LIEU D'EXPOSITION À L'ANNÉE
- CIRCUIT DE VISITE
- PATRIMOINE BÂTI CLASSÉ MONUMENT HISTORIQUE
- SITE ARCHÉOLOGIQUE ET/OU GÉOLOGIQUE
- CHEMIN SAINT JACQUES DE COMPOSTELLE
- GÉOCACHING
- PARC DE CHÂTEAU
- SITE NATUREL CLASSÉ
- PARCOURS SPORTIF
- SITE D'ESCALADE
- PARC À THÈME OU DE LOISIRS
- CENTRE AQUARÉCRÉATIF
- PISCINE (SAISON ESTIVALE)
- PLAN D'EAU DE BAIGNADE
- PLAN D'EAU DE PÊCHE
- STATION SPORTS NATURE
- PARC NATUREL DE MILLEVACHES EN LIMOUSIN
- PAYS D'ART ET D'HISTOIRE VÉZÈRE-ARDOISE